
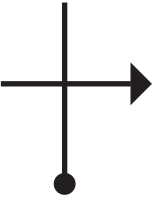

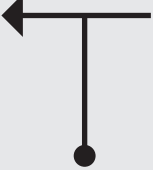
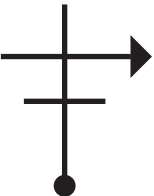
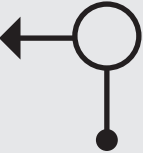
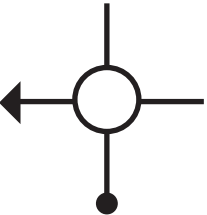

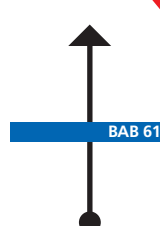


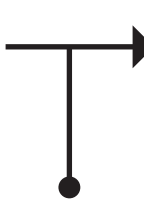
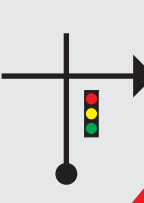


Weg	Erläuterung	Aufgabe/Suchbild	Notizen
<p>1</p> 	<p>Holzweiler ist für lange Zeit Großbaustelle. Sollte unser vorgeschlagener Weg um den Ort gesperrt sein, umfahren Sie Holzweiler bitte auf einem anderen Weg auf die L19 und fahren Sie dann wie unten beschrieben fort oder direkt zu Seite 6/Zeile 3.</p>		
<p>2</p> 			<p>Den Eggerather Weg dürfen normalerweise nur Anlieger befahren. Alle Teilnehmer dürfen diesen Weg aber vom 1.8. - 29.8. ebenfalls befahren. Bei einer Kontrolle weisen Sie bitte auf die Ausnahmegenehmigung des Ordnungsamtes der Stadt Erkelenz, Stefan Lambertz, hin, die uns vorliegt. Nehmen Sie bitte Rücksicht auf alle regulären Nutzungsberechtigten sowie auf Naherholungssuchende (Radfahrer, Fußgänger usw.). Verstöße können zur Aufhebung der Genehmigung führen. Verantwortlich für die Einhaltung der Genehmigung ist der Veranstalter Werbering Viersen aktiv e. V.</p>
<p>3</p> 	<p>Biegen Sie nach links auf die L19 ab.</p>		
<p>4</p> 	<p>Richtung Bedburg</p>		
<p>5</p> 			
<p>6</p> 			

	Weg	Erläuterung	Aufgabe/Suchbild	Notizen
1				
2		Sie unterqueren die BAB 61.		
3		Parkplatz Skywalk (täglich geöffnet von 9 - 19 Uhr) außerhalb der Öffnungszeiten kann die Karte nicht gelöst werden.	A5 Welcher Buchstabe versteckt sich im Schrottelrad?	
4		Vom Parkplatz aus biegen Sie nach rechts ab.		
5				
6	